Карта планируемого размещения объектов инженерной инфраструктуры местного значения сельского поселения Верхняя Орлянка муниципального района Сергиевский Самарской области

С З В Ю

Карта планируемого размещения объектов инженерной инфраструктуры местного значения с. Верхняя Орлянка муниципального района Сергиевский Самарской области

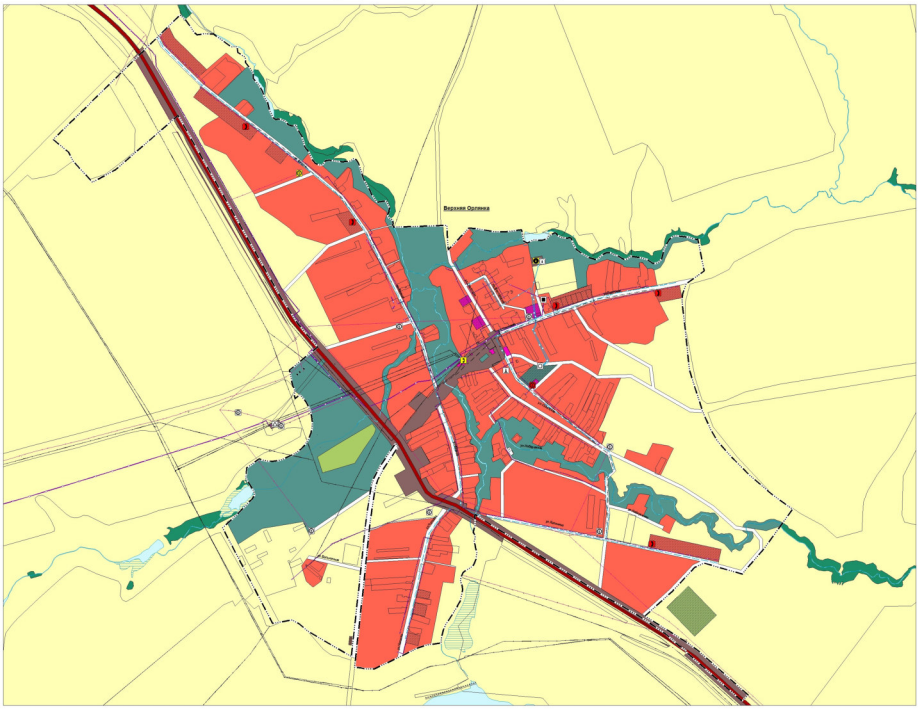

Карта планируемого размещения объектов инженерной инфраструктуры местного значения д. Средняя Орлянка муниципального района Сергиевский Самарской области

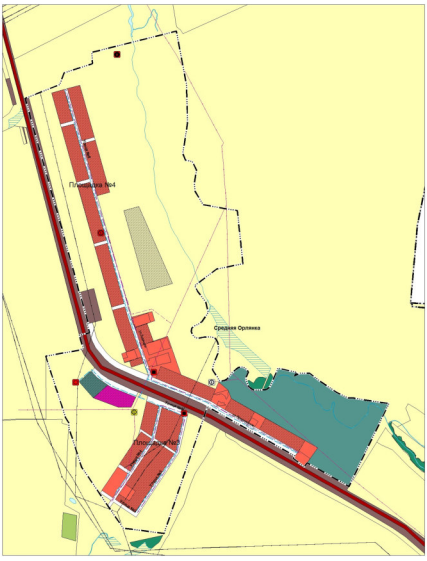

Карта планируемого размещения объектов инженерной инфраструктуры местного значения п. Алимовка муниципального района Сергиевский Самарской области

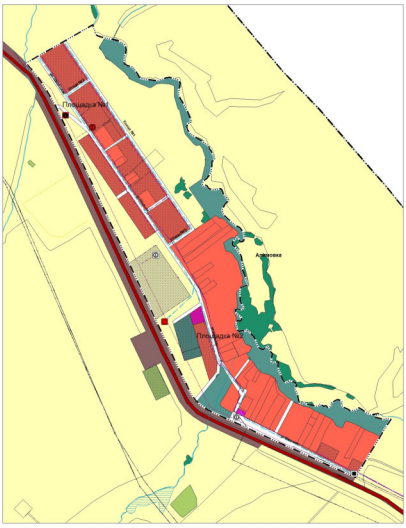

Карта планируемого размещения объектов инженерной инфраструктуры местного значения п. Калиновый Ключ муниципального района Сергиевский Самарской области

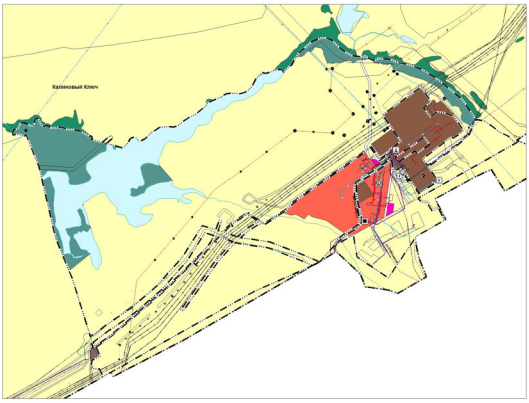

Условные обозначения:

Границы субъектов Российской Федерации, муниципальных образований, населенных пунктов. Существующие

Границы админ.-территориального деления Российской Федерации

- Граница сельского поселения
- Граница населенного пункта

Сведения ЕГРН

Границы земельных участков в соответствии с данными ЕГРН

- Границы земельных участков

Иная информация о состоянии, об использовании, ограничениях использования территорий. Существующие

Функциональные зоны

- Жилые зоны
- Зона лесов
- Зона рекреационного назначения
- Зона сельскохозяйственного использования
- Зона специального назначения
- Общественно-деловые зоны
- Производственные зоны, зоны инженерной и транспортной инфраструктур
- Производственная зона

Иная информация о состоянии, об использовании, ограничениях использования территорий. Планируемые

Функциональные зоны

- Жилые зоны
- Зона рекреационного назначения
- Зона специального назначения
- Зона сельскохозяйственного использования
- Общественно-деловые зоны
- Производственная зона

Объекты социальной инфраструктуры, отдыха и туризма, санаторно-курортного назначения. Планируемые

Общественные пространства

- Парк культуры и отдыха местного значения

Объекты здравоохранения

- Амбулаторно-поликлиническая подразделение медицинской организации, оказывающей первичную медико-санитарную помощь регионального значения, ремонт прерываемые

Объекты культуры и искусства

- Объект культуры для досуговых (клубного) типа местного значения
- Объект культуры для досуговых (клубного) типа местного значения, ремонт прерываемые
- Объект культуры просветительского назначения местного значения, ремонт прерываемые

Объекты образования и науки

- Общеобразовательная организация местного значения
- Общеобразовательная организация местного значения, ремонт прерываемые

Объекты физической культуры и массового спорта

- Спортивное сооружение местного значения
- Спортивное сооружение местного значения, ремонт прерываемые

Прочие объекты обслуживания

- Административное здание местного значения
- Объект религиозной организации (объединения) местного значения
- Объекты торговли, общественного питания местного значения

Объекты социальной инфраструктуры, отдыха и туризма, санаторно-курортного назначения. Существующие

Общественные пространства

- Парк культуры и отдыха местного значения

Объекты здравоохранения

- Амбулаторно-поликлиническая подразделение медицинской организации, оказывающей первичную медико-санитарную помощь регионального значения

Объекты культуры и искусства

- Объект культуры для досуговых (клубного) типа местного значения
- Объект культуры просветительского назначения местного значения

Объекты образования и науки

- Общеобразовательная организация местного значения

Объекты физической культуры и массового спорта

- Спортивное сооружение местного значения

Прочие объекты обслуживания

- Административное здание местного значения
- Объект религиозной организации (объединения) местного значения
- Объекты торговли, общественного питания местного значения

Объекты транспортной инфраструктуры. Существующие

Автомобильные дороги

- Автомобильные дороги федерального значения
- Автомобильные дороги регионального или межмуниципального значения

Объекты трубопроводного транспорта и инженерной инфраструктуры. Существующие

Гидротехнические сооружения

- Регулирующие и выправительные подпорнонаносные сооружения

Линии электропередачи (ЛЭП)

- Линии электропередачи 10 кВ
- Линии электропередачи 110 кВ
- Линии электропередачи 35 кВ
- Линии электропередачи 6 кВ

Магистральные трубопроводы для транспортировки жидких и газообразных углеводородов

- Магистральный газопровод
- Магистральный нефтепровод

Объекты водоснабжения

- Автономная скважина
- Водонапорная башня
- Водонапорная башня
- Резервуар

Объекты добычи и транспортировки газа

- Газораспределительная станция (ГРС) местного значения
- Пункт редуцирования газа (ПРГ)

Объекты теплоснабжения

- Источник тепловой энергии

Распределительные трубопроводы для транспортировки газа

- Газопровод распределительный высокого давления
- Газопровод распределительный низкого давления

Сети водоснабжения

- Водопровод

Сети водоснабжения

- Водопровод

Сети теплоснабжения

- Тепловод распределительный (квартальный)

Сети электросвязи

- Линия связи

Трубопроводы жидких углеводородов

- Нефтепровод распределительный (промысловый)

Электрические подстанции

- Трансформаторная подстанция (ТП)

Объекты трубопроводного транспорта и инженерной инфраструктуры. Планируемые

Линии электропередачи (ЛЭП)

- Линии электропередачи 10 кВ

Объекты водоснабжения

- Водозабор
- Водозабор, ремонт прерываемые
- Водонапорная башня

Объекты добычи и транспортировки газа

- Пункт редуцирования газа (ПРГ)

Объекты связи

- Автоматическая телефонная станция, ремонт прерываемые
- Иной объект связи для нескольких типичного назначения, ремонт прерываемые

Распределительные трубопроводы для транспортировки газа

- Газопровод распределительный низкого давления

Сети водоснабжения

- Водопровод

Сети электросвязи

- Линия связи

Электрические подстанции

- Трансформаторная подстанция (ТП)
- Трансформаторная подстанция (ТП), ремонт прерываемые

Природные объекты. Существующие

Поверхностные водные объекты

- Болото
- Водоем (озеро, пруд, обводненный карьер, водохранилище)
- Водоток (река, ручей, канал)
- Водоток (река, ручей, канал)

0 50 100 150 200
0 1 км 00 м

Изм.	Кол.уч.	Лист	Подпись
Разраб.	Шарапова Е.Ю.		
Гл. специалист по пред. планирования	Шарапова Е.Ю.		
Начальник ОСП "ЦРПОИ"	Шарапова Е.Ю.		
Изм.	Кол.уч.	Лист	Подпись

Общество с ограниченной ответственностью "Центр разработки проектов и инженерных изысканий"

Изм.

Генеральный план сельского поселения Верхняя Орлянка муниципального района Сергиевский Самарской области

Карта планируемого размещения объектов инженерной инфраструктуры местного значения сельского поселения Верхняя Орлянка муниципального района Сергиевский Самарской области

2019 г.

Генеральный директор Шарапова Е.Ю.

Стадия Лист Листов

ГП 1 1 1

Общество с ограниченной ответственностью "Центр разработки проектов и инженерных изысканий"

Адрес: 443010, г. Самара, ул. Куйбышева, 131, оф. 1